

LEGENDA

Cartografia base: Institut Cartogràfic de Catalunya (Data de vol : 12/2005-08/2006)

DESENVOLUPAMENT DEL PLANEJAMENT

PAU PLA D'ACTUACIÓ URBANA

--- LÍMIT DE TERME MUNICIPAL

--- LÍMIT POLIGON D'ACTUACIÓ (PAU/ PAU)

--- LÍMIT SÒL URBÀ

ZONAS SÒL URBÀ

1 NUCI ANTIC

1b NUCI COMPACTE

1c NUCI OBERT

2 URBÀ TRADICIONAL

2b CASES SEMIPLADES

4 OBERTADÓ L'LA OBERTA

4a BLOCS PLURIFAMILIARS

4a.p BLOCS PLURIFAMILIARS HABITATGE PROTEGIT

5 UNIFAMILIARS ALLADES

5b PARCEL·LA > 400m²

6 INDUSTRIAL COMPACTE

vp_H USOS AGRÍCOLES URBÀ

NE NO EDIFICABLE

ERA TRADICIONAL

SISTEMES

xv_VARI

xv SISTEMA VARI

xvA ÀREES D'APARCAMENT

xv.p ÀREES D'APARCAMENT PARCAT

vp ESPAIS LLIBRES-ZONES VERDES

vp ZONES VERDES

HI_HIDROGRÀFIC

HI SISTEMA HIDROGRÀFIC

PS_PROTECCIÓ SISTEMES

PS PROTECCIÓ SISTEMES

EQ_EQUIPAMENTS

EQ2 DOCENT

EQ3 ADMINISTRATIU

EQ4 SANITARI-ASSISTENCIAL

EQ5 CULTURAL-SOCCIAL-RECREATIU

EQ6 CEMENTIRI

TA_SERVEIS TÈCNICS I MEDIAMBIENTALS

TA1 AIGUA

TA2 ENERGIJA

PROTECCIÓ PATRIMONI

ELEMENTS D'INTERÉS ARQUITECTÒNIC

ESGLÉSIA PARROQUIAL DE SANT ESTEVE DE JUNYENT (1931/6)

BOL. 1401/ 21/11/2004. Nivell de protecció 2: Integral

--- LÍNEA DE NO EMPROVACIÓ DE CARRETERES (25m)

○ SÈRVIU O10 (Zona fluvial)

○ SÈRVIU O100 (Zona ribera)

○ SÈRVIU O500 (Zona fundal)

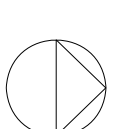
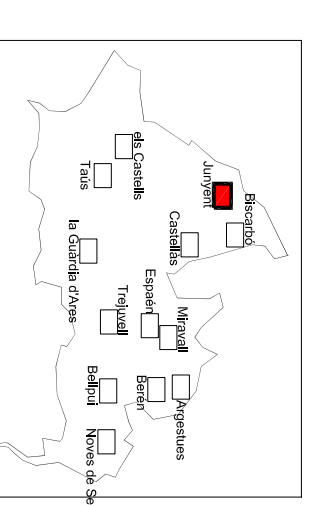
○ SÈRVIU O500 (Zona fundal)

Pla d'Ordenació Urbanística Municipal

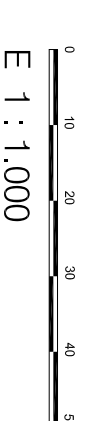
Municipi de LES VALLS D'AGUILAR

Nucli de Junyent

Plani ORDENACIÓ DEL SÒL URBÀ



Text Refòs



E 1 : 1.000

Julioi 2014

Equip redactor: UTE Ferrer-Montoro
Lluís Ferrer Montseny, arquitecte
Javier Montoro Oliver, arquitecte
Emilio A. Colalezzi, arquitecte